

05. 03. 2013.

## Конференција у Албанији у оквиру INSPIRATION пројекта

Регионална конференција о изградњи капацитета и образовању у области геоматике, инфраструктуре просторних података (Spatial Data Infrastructure – SDI) и земљишне администрације одржана је 5. марта 2013. године у приморском граду Драчу у Албанији у организацији INSPIRATION пројектног тима и Централне канцеларије за регистрацију непокретне имовине из Албаније.

40 учесника били представници корисника INSPIRATION пројекта и чланови пројектног тима, а остали су били представници албанских министарстава и агенција, универзитета, међународних организација и приватних компанија.

Конференција је обухватила три сесије које су биле посвећене: образовању у сектору SDI са примерима образовања

и различитим приступима методологијама и питањима у образовању, са увидом у развој наставних техника.

Састанак Управног одбора INSPIRATION пројекта и састанак Пројектног тима одржани су пре почетка конференције. На састанку је, поред оцене другог извештаја о напретку, договора око наставка пројекта и следећег састанка Управног одбора, прогла-



Делегација РГЗ-а

Конференцију су отворили министар правде и министар за иновације и ИКТ из албанске владе и господин Фриц Кројс, кључни експерт на INSPIRATION пројекту.

Око 90 учесника је присуствовало конференцији, од којих су

за земљишну администрацију и инфраструктуру просторних података на универзитетском нивоу у неким од земаља у региону; образовању у сектору даљинско читавање; методологијама изградње капацитета и образовања

шен победник такмичења „Надметање идеја” (Ideas competition). Победничка идеја потекла је од Агенције за катастар непокретности Македоније и Министарства за животну средину и просторно планирање Македоније.




# Учешће на XIX конференцији YU INFO 2013

Деветнаеста по реду конференција о рачунарским наукама и информатичким технологијама YU INFO одржана је на Копаонику од 3. до 6. марта 2013. године у организацији Информационог друштва Србије. У исто време је по трећи пут реализована и међународна конференција ICIST.

За време четвородневног трајања конференције окупило се око 300 аутора научних радова, представника истраживачких и високошколских установа, као и ИТ стручњака и менаџера који су представили своје идеје и разменили нова знања и искуства. У оквиру научног дела конференције презентовано је 114 радова у форми 14 тематских сесија и 3 дводневна по-

Информационо друштво Србије је друштво за информационе системе и рачунарске мреже, непрофитна и невладина организација коју чине стручњаци из рачунарских и телекомуникационих области, као и представници водећих домаћих ИТ компанија. Друштво се бави популаризацијом информационог друштва и технологија, ширењем информација из ове области, организовањем симпозијума, конференција и различитих начина обуке, као и учешћем на пројектима који се баве ИТ проблематиком.

Чланови Друштва су ИТ експерти из пословних, академских и научних кругова, као и стручњаци из сектора државне управе.



Представници РГЗ-а, Вук Јевтић и Живорад Окановић

стер панела, од укупно 178 прихваћених ауторских радова.

Интересовање учесника конференције привукла су занимљива предавања гостију из земље и иностранства, а посебно презентације водећих ИТ фирми у региону: Telekom Srbija, Saga, Cisco, Assoco SEE, Telegroup, Lenovo, Tehnicom и Atos. Поред низа квалитетних радова, посебно је била добро организована овогодишња панел дискусија на тему "Како унапредити развој софтверске индустрије и тржишта у Србији?", која је окупила представнике водећих ИТ фирми у земљи, start-up компанија, као и академског окружења. Дискусија је била веома успешна и посећена и на њој се показало да треба посветити више пажње размени идеја људи из различитих сектора како би се допринело унапређењу информационог друштва у нашој земљи.

Републички геодетски завод се на конференцији представио радом под насловом „Информатичко-комуникациона техничка инфраструктура и web

сервиси у РГЗ-у“, аутора Живорада Окановића, Марјане Сарић и Вука Јевтића. Рад је изазвао велику пажњу присутних, нарочито у делу презентовања web сервиса РГЗ-а.

Председник Организационог одбора конференције и председник Управног одбора Друштва, проф. др Миодраг Ивковић изразио је заинтересованост за сарадњу Техничког факултета "Михајло Пупин" из Зрењанина и РГЗ-а кроз презентације студентима о ИКТ делатности и web сервисима у РГЗ-у.



Проф. др Миодраг Ивковић

# Састанак кључних експерата и чланова радних група у оквиру INSPIRATION пројекта

Дана 12. марта 2013. године у просторијама Републичког геодетског завода одржан је састанак кључних експерата – представника конзорцијума ангажованог на реализацији INSPIRATION пројекта и чланова радних група из РГЗ-а.

Састанку су присуствовали представници конзорцијума ангажованог на реализацији INSPIRATION пројекта – кључни експерти Фриц Кројс и Ивица Скендер и запослени из Републичког геодетског завода који су ангажовани на пројектним активностима (анализа институционалног и правног оквира, изградња капацитета и трансфер знања и подизање свести и комуникација).

Састанак је одржан према следећем дневном реду:

- Уводни део – сврха састанка;
- Структура и методологија за израду националног извештаја за Републику Србију;
- Подршка мерама за подизање свести – израда брошуре.

Најважнији део састанка био је фокусиран на активности у



вези са израдом националног извештаја за Републику Србију, који ће поред осталог садржати препоруке за унапређење институционалног и правног оквира, и активности везане за израду брошуре која има за циљ упознавање шире јавности у Републици Србији са инфраструктуром просторних података. Након одржане дискусије ближе су дефинисани задаци експерата и

запослених из Републичког геодетског завода у вези са наведеним активностима.

Такође, на састанку се разговарало о предстојећој националној радионици у оквиру INSPIRATION пројекта, која ће бити одржана у Београду почетком јуна 2013. године у оквиру Регионалне конференције о катастру и инфраструктури просторних података.




# Обука систем администратора у оквиру ИГИС пројекта

У просторијама Републичког геодетског завода одржана је од 12. до 14. марта 2013. године, обука систем администратора у оквиру ИГИС пројекта. Обука је организована од стране француске фирме ASTRIUM EADS, а исту је систем администраторима из Сектора за информатику и комуникације у форми презентације одржао предавач Ги Поасоније.

Циљ обуке је био упознавање са основама одржавања системског софтвера на коме се извршава програмски пакет Pixel Factory (PF). ОС платформу чини 11 blade сервера и 6 радних станица на којима је оперативни систем RedHat Linux 5.5. У склопу обуке отклоњени су и застоји у инсталацији пратећих апликација на радним станицама.

У сарадњи са представницима француског конзорцијума ASTRIUM EADS & IGN Fi планиране су обуке за запослене у Републичком геодетском заводу са циљем да се обезбеди што квалитетнија оспособљеност кадрова за самостално одржавање и пружање ИТ подршке у оквиру испоручених капацитета ИГИС система.



22. 03. 2013.

## Посета тима Светске банке

У намери да подржи активности Владе Републике Србије у процесу реформи из области земљишне администрације тим за земљишне реформе при Светској банци био је у радној посети Републичком геодетском заводу од 18. до 22. марта 2013. године.

Тим Светске банке чинили су госпођица Оливера Јордановић, вођа тима, задужена за спровођење пројекта, господин Тони Ламб, стручњак за законску регулативу и господин Камил Бургуњон, специјалиста за питања земљишне админи-



страције. Чланови тима Светске банке имали су за циљ да на радним састанцима са релевантним представницима Републичког геодетског завода при-

купе информације о тренутном стању у области земљишне администрације, сагледају потребе и дефинишу приоритете за успешно спровођење реформи, као и да се упознају са законским и подзаконским актима из области уписа права, пореске политике и изградње и планирања.

Тим Светске банке се у овом периоду сусрео и са представницима Министарства финансија и Министарства пољопривреде, шумарства и водопривреде, као и са представницима неколико агенција.

# Студенти Архитектонско-грађевинског факултета из Бања Луке у посети РГЗ-у

Студенти завршне године студија и наставници Архитектонско-грађевинског факултета Универзитета у Бања Луци посетили су 26. марта 2013. године Републички геодетски завод.


Едукативна посета студената и наставника студијског програма геодезије Архитектонско-грађевинског факултета Универзитета у Бања Луци, имала је за циљ упознавање студената са делокругом рада, организацијом и надлежностима сектора, техничким и технолошким решењима, као и актуелним пројектима у Републичком геодетском заводу.

За студенте и наставнике припремљене су и одржане следеће презентације:



- Катастар непокретности – Снежана Глигорић, дипл. геод. инж.;
- НИГП у Србији – Драгица Пајић, дипл. геод. инж.;
- Масовна процена вредности непокретности – мр Стојанка Бранковић, дипл. геод. инж.

По завршетку презентација за студенте је организован обилазак и ближе упознавање са радом дигиталног архива Републичког геодетског завода, пословима израде основне државне карте, радом контролног центра АГРОС, као и реализацијом ИГИС пројекта.



# Састанак Сталне техничке комисије

*У Републичком геодетском заводу 27. марта 2013. године одржан састанак Сталне техничке комисије Регионалне конференције о катастру и инфраструктури просторних података*

Састанак Сталне техничке комисије (СТК) у Београду отворио је Зоран Крејовић, директор Републичког геодетског завода који је истакао да регионална конференција представља добру прилику да се прикаже важна улога и значај геодетске струке, као и да се размене искуства између сродних регионалних институција.

Задатак СТК је да унапреди размену података међу институцијама, припреми годишње и тематске регионалне студије и обавести директоре институција које су у то укључене о налазима и резултатима.

На састанку СТК разматран је програм за шесту по реду Регионалну конференцију о катастру и инфраструктури просторних података, која ће се ове године одржати 3-4. јуна у Београду, као и израда Регионалне студије за 2013. годину. Као могуће теме Регионалне конференције дефинисане су следеће области:



- Eurogeographics (политика, производи, бенефити и др.);
- Гравиметријска мерења;
- Прелазак на нови референтни систем;
- Чланство регионалних институција у међународним удружењима;
- Масовна процена вредности непокретности;
- Активности на INSPIRATION пројекту.

У наставку је презентован концепт Регионалне студије за 2013. годину, при чему је истакнуто да ће акценат бити стављен на кориснике националне инфраструктуре геопросторних података.

Заједнички став је да регионална сарадња може значајно да допринесе модернизацији и убрзању реформи система земљишне администрације, као и изградњи инфраструктуре просторних података.

# Радионица о урбаној комасацији

У оквиру пројекта „Унапређење управљања земљиштем на нивоу локалних самоуправа у Србији“ у Аранђеловцу је 26. и 27. марта 2013. године одржана завршна радионица на тему „Урбана комасација“.

Пројекат „Унапређење управљања земљиштем на нивоу локалних самоуправа у Србији“ спроводи се у оквиру немачко-српске техничке сарадње на основу Споразума о техничкој сарадњи између Владе Савезне Републике Не-



мачке и Републике Србије, а преко Немачког удружења за међународну сарадњу (Deutsche Gesellschaft für Internationale Zusammenarbeit – GIZ). За спровођење Пројекта ангажован је конзорцијум немачких фирми AMBERO Consulting/ICON Institute уз подршку Сталне конференције градова и општина, Министарства грађевинарства и урбанизма и јединица локалне самоуправе.

Завршну радионицу на тему „Урбана комасација“, коју је фирма AMBERO Consulting организовала у Аранђеловцу, водио је господин Франк Вагенер, начелник Службе за урбану комасацију града Визбадена, главног града покрајине Хесен у СР Немачкој. На дводневној радионици презентован је поступак урбане комасације са правним оквиром

у Немачкој, примена новог инструмента управљања земљиштем – урбана комасација на три тест подручја у Србији (нова стамбена зона Мишелук III у Новом Саду, нова пословна зона „Ужице–Севојно D2“ и нова стамбена зона у Деспотовцу) и нацрт Уредбе о урбаној комасацији Републике Србије.

На радионици су учествовали представници Министарства грађевинарства и урбанизма, Сталне конференције градова и општина, јединица локалне самоуправе (Нови Сад и Ужице), Грађевинског факултета Универзитета у Београду – Катедра за геодезију и геоинформатику и Републичког геодетског завода.



27. 03. 2013.

## Посета ЈП „Заводу за уџбенике и наставна средства“ а. д., Источно Сарајево

*Представници Републичког геодетског завода посетили су 27. марта 2013. године ЈП „Завод за уџбенике и наставна средства“ а. д., Источно Сарајево са циљем успостављања сарадње на пословима суиздаваштва картографских публикација.*

Састанак је отворио в. д. директора ЈП „Завод за уџбенике и наставна средства“ а. д., Источно Сарајево, господин Раде Ристовић. Састанку су присуствовали и помоћник директора Сектора за економско-финансијске послове госпођа Браниславка Ђоговић и помоћник директора Сектора за маркетинг госпођа Светлана Ковач.

Републички геодетски завод су на састанку представљали Стојан Аргакијев, дипл. геод. инж., начелник Одељења за картографску обраду, уредништво и издаваштво и Ненад Јовић, дипл. правник, шеф Одсека за



дистрибуцију картографских публикација.

На састанку су презентоване картографске публикације Републичког геодетског завода, програм за основну школу, за која је ЈП „Завод за уџбенике и наставна средства“ а. д. иска-

зао заинтересованост за уговарање послова на суиздаваштву у 2013. години.

Састанак је протекао у пријатној атмосфери уз размену искустава на пословима из области уредништва и издаваштва у БиХ и Републици Србији.

# Одржане презентације на Високој грађевинско-геодетској школи

У просторијама Високе грађевинско-геодетске школе представници Републичког геодетског завода презентовали су 30. марта 2013. године део својих активности студентима специјалистичких струковних студија.

У уводном делу студентима се обратио Дејан Перјаничић, помоћник директора Сектора за катастар непокретности, који је упознао студенте са тренутним активностима у РГЗ-у и истакао потребу за образованим кадрovima који након завршених студија треба да буду способни да дају допринос развоју геодетске струке.

После уводног излагања студентима су презентоване теме из следећих области:

- Дигитални катастарски планови, Анита Божиновић дипл. геод. инж.;
- Катастар непокретности на web-у, Предраг Живић, дипл. геод. инж.;
- Национална инфраструктура геопросторних података, Драгица Пајић, дипл. геод. инж.



После одржаних презентација и кратке паузе уследила су бројна питања студената од којих су најзначајнија била у вези са применом нових закона, катастра водова, геодетских мрежа и услова за запошљавање у РГЗ-у.

На крају, проф. др Чедомир Цвијовић исказао је захвалност представницима РГЗ-а на доприносу у образовању студената ВГГШ и пожелео наставак успешне сарадње.



## Ускоро

Удружење урбаниста Србије и Републички геодетски завод организују мађународни научно-стручни скуп **Летњу школу урбанизма** од 30. маја до 1. јуна 2013. године на Тари.

Теме скупа су *Нови и актуелни закони о уређењу простора и њихово спровођење и Приоритетни инвестициони објекти.*



Савез геодета Србије организује **XXVI Сабор геодета Србије** од 31. маја до 2. јуна 2013. године у Сокобањи.

Радни део овогодишњег Сабора посвећен је Закону о посебним условима за упис права својине на објектима изграђеним без грађевинске дозволе, процени вредности непокретности у Србији и Правилнику о катастарском премеру и катастру непокретности.